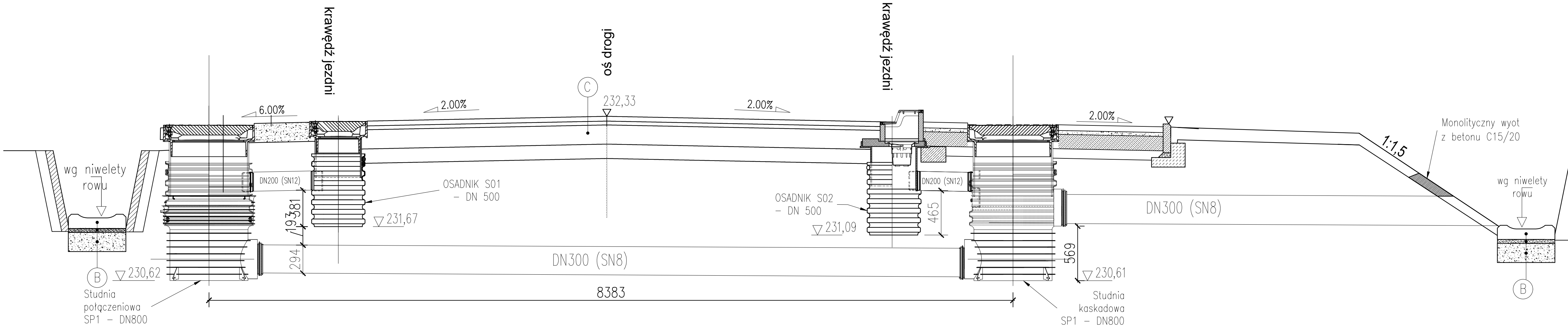
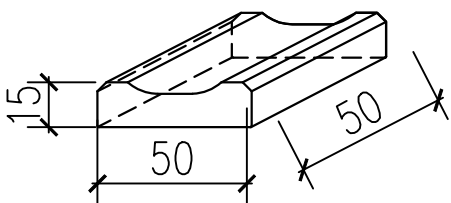
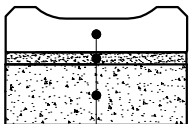



Profil podłużny systemu odwodnienia  
SKALA 1:30



PRZEKRÓJ  
KORYTKA  
CHODNIKOWEGO



– płyta ściekowa typ korytkowy–chodnikowy	gr. 15cm
– podsypka cement–piaskowa 1:4	gr. 5cm
– ława betonowa C12/15	gr. 20cm

Inwestor:	 Powiat Skarżyski ul. Stanisława Konarskiego 20, 26–110 Skarżysko – Kamienna	Biuro projektowe:	Geo-Projekt Invest Sp. z o. o. ul. Urzędowska 139 23–200 Krasnik
Nazwa opracowania/Nazwa obiektu budowlanego: Rozbudowa drogi powiatowej w Lipowym Polu Plebańskim i Skarbowym na odcinku od ulicy Rycerskiej do skrzyżowania z drogą powiatową nr 0556T wraz z przebudową obiektu mostowego na rzece Oleśnica			
Tytuł rysunku:	Przekrój podłużny systemu odwodnienia	Uprawnienia:	Podpis projektanta:
Projektant:	mgr inż. Daniel Kędziński	LUB/0204/PWBD/16	Skala: 1:50
Sprawdzający:	mgr inż. Aleksander Piętka	UAN.V–7342/3/70/93 NBGP.V–7342/3/70/98	Data oprac.: grudzień 2022
			Faza: P.Z.T. Nr rys.: K.1